

Wijzigingsplan Doeslaan 40

Plangebied

 WPDoeslaan40

Enkelbestemmingen

 Wonen


Dubbelbestemmingen

 Waarde - Archeologie hoge trekfaks


 Waarde - Cultuurhistorie 2

 Waterstaat - Waterkering


Bouwvlakken

 bouwvlak

Bouwaanduidingen

 specifieke bouwaanduiding - geluidsscherm

Maatvoeringen

 maximum bouwhoogte (m)

Ondergrond (BRK)



Plan id : NL.IMRO.0547.WPdoeslaan40-ON01

Status : Ontwerp

Datum : 26-06-2020

Papierformaat : A4

Schaal : 1:500

