
















Cultuurhistorische waardenkaart

VERKLARING












Cultuurhistorisch waardevolle structuren:

-  Oude Rijn
-  Haakse waterstructuren: watergang Mauritssingel & Does
-  Jaagpad
-  Hoofdstraat
-  Dwarsverbingen: Kerklaan, Ommedijk, Doeslaan, Ruigekade
-  Doorkijkjes naar Oude Rijn
-  Zicht op cultuurhistorische waardevolle elementen
-  Groene begeleiding oude structuur





Cultuurhistorisch waardevolle ensembles:

- A**  Achthovenerpolder: openheid en verkelingsstructuur
- B**  Huis ter Doespolder
- C**  Boerderijlint Achthoven en Ruigekade
- D**  Hoofdstraat Zuid
- E**  Doeslaan
- F**  Hoofdstraat Noord
- G**  Jaren 30 en Jaren 50 uitbreidingen

Cultuurhistorisch waardevolle clusters:

-  1: Doeshof, Pothuishoeve & Ruigekade
-  2: Boerderijen & vrijstaande bebouwing aan open polder
-  3: Hoofdstraat ten oosten van de Does
-  4: Front aan Oude Rijn en de Does
-  5: Hoofdstraat ten westen van de Does
-  6: Bebouwing zuidzijde Doeslaan
-  7: Samenhangend jaren '30 front aan Hoofdstraat
-  8: Bebouwing en groen rond hervormde kerk
-  9: Dr. van Rhijnstraat
-  10: Bebouwingsfront centrale deel Hoofdstraat
-  11: Rondom gereformeerde kerk

Cultuurhistorisch waardevolle objecten:

-  Rijksmonumenten
-  Objecten genoemd in MIP Zuid Holland en / of Cultuurhistorisch onderzoek 2001
-  * Overige cultuurhistorisch waardevolle objecten
-  Muur + glooiing volgens loop slotgracht Kasteel Huis ter Does

