

Legenda

Plangebied



Plangrens

Enkelbestemmingen



Verkeer

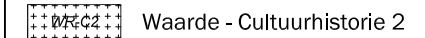


Water



Wonen

Dubbelbestemmingen



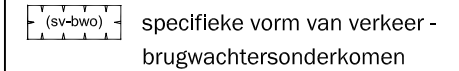
WR-C2 Waarde - Cultuurhistorie 2

Gebiedsaanduidingen



vrijwaringszone - oeverzone

Functieaanduidingen



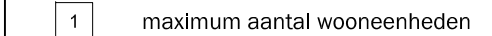
(sv-bwo) specifieke vorm van verkeer - brugwachtersonderkomen

Bouwvlakken



bouwvlak

Maatvoeringen



maximum aantal wooneenheden



maximum goothoogte (m)
maximum bouwhoogte (m)

Bestemmingsplan Hoofdstraat Does pdf onderlegger gemeente Lelidordorp

schaal: 1:500
 datum: 07 mei 2019
 projectnummer: SR150013
 formaat: A4
 aantal bladen: 1
 bladnummer: 1
 identificatienr.: NL.IMRO.0547.BPhoofdstraatdoes-VG01

vorige versie: 26 april 2019
 vaststelling: 01 juli 2019

